



Auftragsverarbeitungsvertrag (AVV)

nach Art. 28 DSGVO

- i MapLokator Widget-Service:** Dieser AVV regelt die datenschutzkonforme Verarbeitung von Besucherdaten bei der Nutzung von MapLokator-Widgets auf Ihrer Website.

§ 1 Vertragsparteien



Verantwortlicher (Kunde)

Firma: _____

Anschrift: _____

E-Mail: _____

Vertreter: _____



Auftragsverarbeiter (MapLokator)

Firma: Daniel Jung, Internet- und Medienhilfe

Anschrift: Schützenweg 10
29476 Quickborn, Deutschland

E-Mail: kontakt@maplokator.de

Website: <https://maplokator.de>

§ 2 Gegenstand und Dauer des Vertrags

Vertragsgegenstand

Der Auftragsverarbeiter stellt dem Verantwortlichen Widget-Software zur Darstellung von Standort-Karten zur Verfügung. Die Widget-Einbindung erfolgt per iframe auf der Website des Verantwortlichen.

Technische Leistungen:

- Bereitstellung von MapLokator-Widgets per iframe-Integration
- Kartendarstellung über deutsche Cache-Server (Hetzner)
- Standort-Verwaltung über Dashboard-System
- API-Zugriff für Widget-Konfiguration
- Automatische Backup- und Cache-Verwaltung

Vertragsdauer:





Dieser AVV gilt für die Dauer des Hauptvertrags zwischen den Parteien und endet automatisch bei dessen Beendigung.

§ 3 Art und Zweck der Verarbeitung



Verarbeitungsvorgänge

- ✓ **Erhebung:** IP-Adressen bei Widget-Aufrufen
- ✓ **Speicherung:** Temporär im Cache-System (max. 7 Tage)
- ✓ **Übermittlung:** Kartendaten an Browser der Website-Besucher
- ✓ **Löschung:** Automatisch nach Ablauf der Speicherfrist

Verarbeitungszwecke






-  Darstellung von Standort-Karten
-  Performance-Optimierung durch Caching
-  API-Rate-Limiting und Missbrauchsschutz
-  Anonymisierte Nutzungsstatistiken

§ 4 Kategorien personenbezogener Daten und betroffener Personen






Datenkategorie	Datenarten	Betroffene Personen	Speicherdauer
 Technische Daten	<ul style="list-style-type: none">• IP-Adressen• User-Agent-Strings• HTTP-Referrer• Zeitstempel	Website-Besucher des Kunden	Max. 7 Tage
 Geodaten	<ul style="list-style-type: none">• Standort-Koordinaten• Adressen• Kartenkacheln (gecacht)	Indirekt: Website-Besucher durch Kartenanzeige	Max. 7 Tage (Cache)

§ 5 Technische und organisatorische Maßnahmen (TOM)

Technische Maßnahmen






-  **Verschlüsselung:** SSL/TLS für alle Datenübertragungen
-  **Hosting:** ISO-27001-zertifizierte Rechenzentren (Hetzner)
-  **Automatische Löschung:** Cache-Bereinigung alle 24h
-  **Anonymisierung:** Keine dauerhafte IP-Speicherung
-  **Backups:** Verschlüsselte Datensicherung

Organisatorische Maßnahmen






-  **Zugriffskontrolle:** Beschränkter Admin-Zugang
-  **Datenschutz-Folgenabschätzung:** Regelmäßige Überprüfung
-  **Schulungen:** DSGVO-Awareness für Mitarbeiter
-  **Incident Response:** Meldeverfahren bei Datenschutzverletzungen
-  **Dokumentation:** Vollständige Verarbeitungsaufzeichnung

§ 6 Rechte und Pflichten

Pflichten des Verantwortlichen (Kunde)

-  Information der Website-Besucher über Widget-Nutzung
-  Ergänzung der eigenen Datenschutzerklärung
-  Rechtsgrundlagen für Datenverarbeitung schaffen
-  Weisungsbefugnis gegenüber Auftragsverarbeiter
-  Kontrolle der Auftragsverarbeitung

Pflichten des Auftragsverarbeiters (MapLokator)

-  Verarbeitung nur nach dokumentierten Weisungen
-  Gewährleistung der Vertraulichkeit
-  Implementierung technischer und organisatorischer Maßnahmen
-  Sofortige Meldung von Datenschutzverletzungen
-  Unterstützung bei Betroffenenrechten

§ 7 Meldung von Datenschutzverletzungen

Meldeverfahren



Sofortige Meldung

Binnen 24 Stunden an den Verantwortlichen



Vollständige Dokumentation

Art, Umfang und mögliche Folgen der Verletzung



Abhilfemaßnahmen

Sofortige Schritte zur Schadensbegrenzung



Kontakt bei Datenschutzverletzungen:


E-Mail: kontakt@maplokator.de

Betreff: "DATENSCHUTZVERLETZUNG - SOFORT"

§ 8 Unterauftragnehmer

Genehmigte Unterauftragnehmer

Unternehmen	Leistung	Standort	AVV Status
Hetzner Online GmbH	Cloud-Hosting, Server, Datenbank	 Deutschland	✓ AVV vorhanden
ALL-INKL.COM	E-Mail-Services, Domain-Verwaltung	 Deutschland	✓ AVV vorhanden

 **Hinweis:** Änderungen an der Liste der Unterauftragnehmer werden dem Verantwortlichen mindestens 30 Tage vor Inkrafttreten mitgeteilt. Der Verantwortliche kann binnen 14 Tagen Widerspruch einlegen.

§ 9 Beendigung des Vertrags und Rückgabe/Löschung der Daten

Vertragsbeendigung

Automatische Beendigung:

- Bei Kündigung des Hauptvertrags
- Bei Einstellung des MapLokator-Service
- Bei Nichtzahlung nach Mahnung

Außerordentliche Kündigung:

- Bei schwerwiegenden DSGVO-Verstößen
- Bei Gefährdung der Datensicherheit
- Bei wiederholten Vertragsverletzungen

Datenlöschung nach Vertragsende:

24h	7T	30T
Cache-Daten Automatische Löschung	Log-Dateien Vollständige Bereinigung	Backup-Daten Sichere Vernichtung

§ 10 Schlussbestimmungen

Rechtliches

Anwendbares Recht: Deutsches Recht

Gerichtsstand: Hamburg, Deutschland

Vertragssprache: Deutsch

Schriftform: E-Mail-Kommunikation ausreichend

Änderungen

Vertragsänderungen: Nur schriftlich wirksam

Salvatorische Klausel: Bei Unwirksamkeit einzelner Bestimmungen bleibt der Vertrag bestehen

Aktualisierungen: Bei DSGVO-Änderungen automatische Anpassung

§ 11 Vertragsunterzeichnung

Verantwortlicher (Kunde)

Ort, Datum:

Unterschrift, Name (Druckbuchstaben):

Funktion:

Auftragsverarbeiter (MapLokator)

Ort, Datum:

Quickborn, _____

Unterschrift, Name:

Daniel Jung

Funktion:

Geschäftsführer

Wichtige Hinweise

Datenschutz-Tipp: Ergänzen Sie Ihre Website-Datenschutzerklärung um folgenden Passus:

"Wir verwenden MapLokator (Daniel Jung, Deutschland) zur Darstellung unserer Standorte. Dabei werden IP-Adressen kurzfristig an deutsche Server übertragen und nach maximal 7 Tagen automatisch gelöscht. Weitere Informationen: <https://maplokator.de/datenschutz>"

 **Download:** Speichern Sie dieses Dokument als PDF über den Browser (Strg+P → Als PDF speichern) und bewahren Sie es in Ihren Datenschutz-Unterlagen auf.

Erstellt nach den Anforderungen der DSGVO (Art. 28) für Widget-basierte Kartenservices